751
141
Прилож. к в. XVI

Г62 6/30
Г62 6/38
912
в 68
ad 912
751
141
Рязанское-Научно-Краеведческое
1544
Книгохранилище

ПРИЛОЖЕНІЕ КЪ ВЫП. XVI.

ВОЛОСТИ И ГМИНЫ

1890 ГОДА.

ГУБЕРНІИ

XXVI Новгородская — L Ярославская.

КАРТЫ ВОЛОСТЕЙ.

218

ИЗДАНІЕ

ЦЕНТРАЛЬНАГО СТАТИСТИЧЕСКАГО КОМИТЕТА

МИНИСТЕРСТВА ВНУТРЕННИХЪ ДѢЛЪ.

ГОСУДАРСТВ. ПУБЛИЧНАЯ
ИСТОРИЧЕСКАЯ
БИБЛИОТЕКА
1066381 V

КАРТА
ВОЛОСТЕЙ
НОВГОРОДСКОЙ ГУБЕРНІИ.
НОВГОРОДЪ
ТИХВИНЪ
БѢЛОЗЕРСКЪ
КИРИЛОВЪ
ЧЕРЕПОВЕЦЪ
УСТЮЖНА
БОРОВИЧИ
ВАЛДАЙ
ДЕМЯНСКЪ
СТАРАЯ РУССА
КРЕСТЦЫ
ЖЕЛѢЗНАЯ ДОРОГА
ГРАНИЦА ГУБЕРНІИ
УѢЗДА
ВОЛОСТИ
ВОЛОСТНОЕ ПРАВЛЕНІЕ

Изданіе Центральнаго Статистическаго Комитета М. В. Д.

Спб. Фототипія В. И. Штейна. Почтамтская, 13.

КАРТА
ВОЛОСТЕЙ
ОРЕНБУРГСКОЙ ГУБЕРНІИ.
ЖЕЛѢЗНАЯ ДОРОГА
ГРАНИЦА ГУБЕРНІИ
УѢЗДА
ВОЛОСТИ
ВОЛОСТНОЕ ПРАВЛЕНІЕ
ОРЕНБУРГЪ
ТРОИЦКЪ
ВЕРХНЕУРАЛЬСКЪ
ЧЕЛЯБА
ОРСКЪ
ИЛЕЦКЪ
САМАРСКАЯ ГУБ.
ПЕРМСКАЯ ГУБ.
ТОБОЛЬСКАЯ ГУБ.
ТУРГАЙСКАЯ ОБЛ.
ЗЕМ. УРАЛЬСКАГО КАЗАЧ. ВОЙСКА
УРАЛЬСКАЯ ОБЛ.

КАРТА ВОЛОСТЕЙ ОРЛОВСКОЙ ГУБЕРНІИ.

Изданіе Центральнаго Статистическаго Комитета М. В. Д.

Спб. Фототипія В. И. Штейна. Почтамтская, 13.

Изданіе Центральнаго Статистическаго Комитета М. В. Д.

Спб. Фототипія Б. И. Штейна (Почтамтская 1)

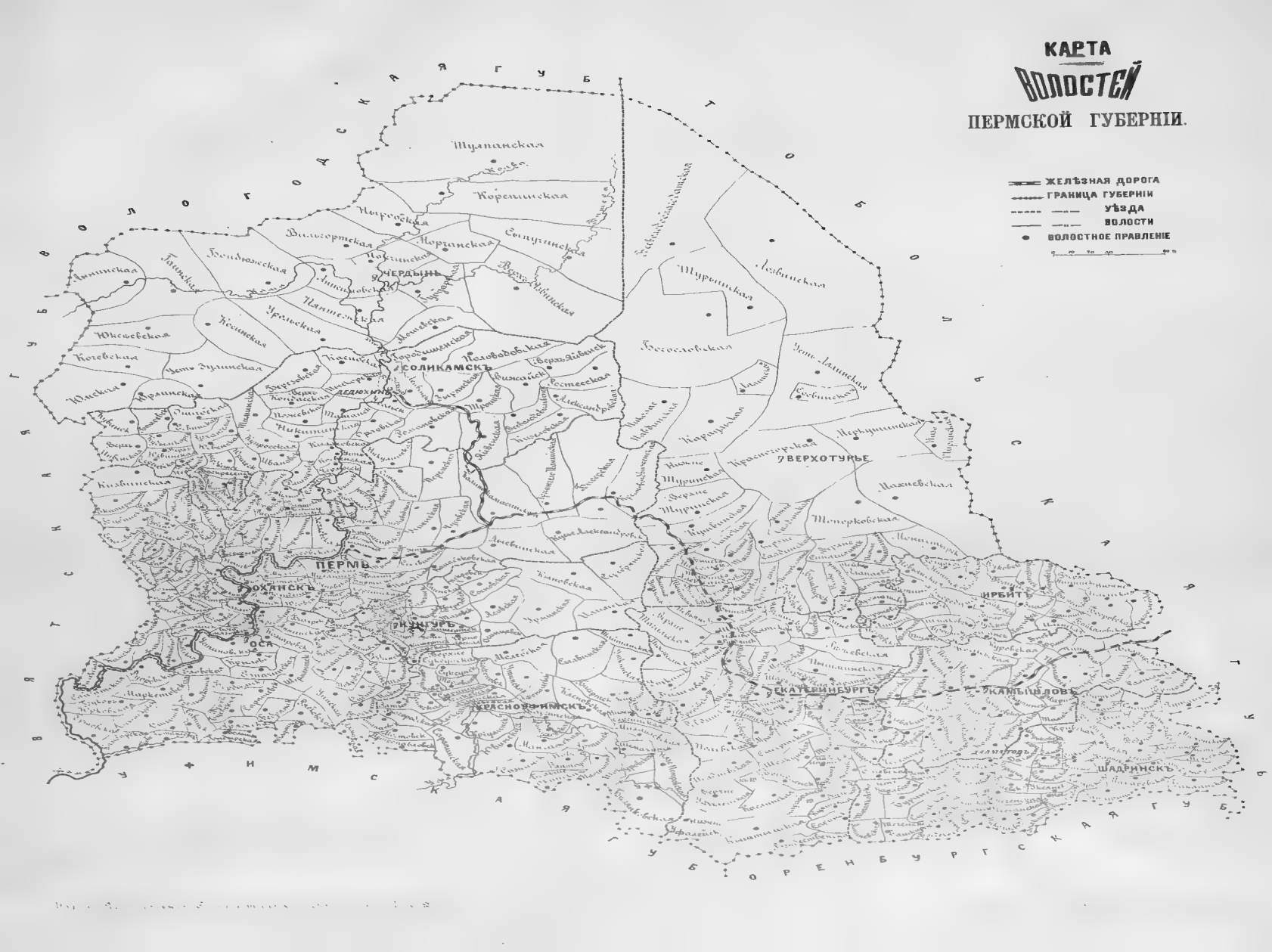
КАРТА
ВОЛОСТЕЙ
ПЕРМСКОЙ ГУБЕРНІИ.
ЖЕЛѢЗНАЯ ДОРОГА
ГРАНИЦА ГУБЕРНІИ
УѢЗДА
ВОЛОСТИ
ВОЛОСТНОЕ ПРАВЛЕНІЕ
ВЯТСКАЯ ГУБ.
ВОЛОГОДСКАЯ ГУБ.
ПЕРМСКАЯ ГУБ.
УФИМСКАЯ ГУБ.
ОРЕНБУРГСКАЯ ГУБ.
ЧЕРДЫНЬ
СОЛИКАМСКЪ
ПЕРМЬ
ОХАНСКЪ
ОСА
КУНГУРЪ
КРАСНОУФИМСКЪ
ВЕРХОТУРЬЕ
ИРБИТЪ
ЕКАТЕРИНБУРГЪ
КАМЫШЛОВЪ
ШАДРИНСКЪ

КАРТА ВОЛОСТЕЙ ПОДОЛЬСКОЙ ГУБЕРНІИ.

ВОЛЫНСКАЯ
КІЕВСКАЯ
ГАЛИЦІЯ
БЕССАРАБІЯ
ХЕРСОНСКАЯ

ПРОСКУРОВЪ
ЛЕТИЧЕВЪ
ЛИТИНЪ
ВИННИЦА
БАРЪ
Н. УШИЦА
КАМЕНЕЦ-ПОД.
МОГИЛЕВЪ
ЯМПОЛЬ
БРАЦЛАВЪ
ГАНСИНЪ
ОЛЬГОПОЛЬ
БАЛТА

ЖЕЛѢЗНАЯ ДОРОГА
ГРАНИЦА ГУБЕРНІИ
УѢЗДА
ВОЛОСТИ
ВОЛОСТНОЕ ПРАВЛЕНІЕ

Изданіе Центральнаго Статистическаго Комитета оП. В. Д.

Спб. Фототипія В. И. Штейна. Почтамтская 1

КАРТА
ВОЛОСТЕЙ
ПОЛТАВСКОЙ ГУБЕРНІИ.
ЖЕЛѢЗНАЯ ДОРОГА
ГРАНИЦА ГУБЕРНІИ
УѢЗДА
ВОЛОСТИ
ВОЛОСТНОЕ ПРАВЛЕНІЕ
КУРСКАЯ ГУБ.
ЧЕРНИГОВСКАЯ ГУБ.
ХАРЬКОВСКАЯ ГУБ.
ЕВСКАЯ ГУБ.
ХЕРСОНСКАЯ ГУБ.
ЕКАТЕРИНОСЛАВСКАЯ ГУБ.
РОМНЫ
ГЛИНСКЪ
ПРИЛУКИ
ЛОХВИЦА
ГАДЯЧЬ
ЗЕНЬКОВЪ
ПИРЯТИНЪ
ПЕРЕЯСЛАВЪ
ЛУБНЫ
МИРГОРОДЪ
ХОРОЛЬ
ЗОЛОТОНОША
ПОЛТАВА
КОНСТАНТИНОГРАДЪ
КОБЕЛЯКИ
ГРАДИЖСКЪ
КРЕМЕНЧУГЪ

КАРТА ВОЛОСТЕЙ ПСКОВСКОЙ ГУБЕРНІИ.

ЖЕЛѢЗНАЯ ДОРОГА
ГРАНИЦА ГУБЕРНІИ
УѢЗДА
ВОЛОСТИ
ВОЛОСТНОЕ ПРАВЛЕНІЕ

ПСКОВЪ
ПОРХОВЪ
ОСТРОВЪ
НОВОРЖЕВЪ
ОПОЧКА
ХОЛМЪ
ТОРОПЕЦЪ
ВЕЛИКІЕ ЛУКИ

Издан с Центральнаго Статистическаго Комитета М. В. Д.

КАРТА
ВОЛОСТЕЙ
РЯЗАНСКОЙ ГУБЕРНІИ.
ЕГОРЬЕВСКЪ
ЗАРАЙСКЪ
РЯЗАНЬ
КАСИМОВЪ
СПАСКЪ
МИХАЙЛОВЪ
ПРОНСКЪ
САПОЖЕКЪ
СКОПИНЪ
РЯЖСКЪ
ДАНКОВЪ
РАНЕНБУРГЪ
ЖЕЛѢЗНАЯ ДОРОГА
ГРАНИЦА ГУБЕРНІИ
УѢЗДА
ВОЛОСТИ
ВОЛОСТНОЕ ПРАВЛЕНІЕ

КАРТА
ВОЛОСТЕЙ
САМАРСКОЙ ГУБЕРНІИ.
ЖЕЛѢЗНАЯ ДОРОГА
ГРАНИЦА ГУБЕРНІИ
УѢЗДА
ВОЛОСТИ
ВОЛОСТНОЕ ПРАВЛЕНІЕ
САМАРА
СТАВРОПОЛЬ
БУГУЛЬМА
БУГУРУСЛАНЪ
БУЗУЛУКЪ
НИКОЛАЕВСКЪ
НОВО-УЗѢНСКЪ
Натальинская
Пугачевская

Финскій Заливъ
Оз. Ладожское
С. ПЕТЕРБУРГЪ
ПЕТЕРГОФЪ
ОРАНІЕНБАУМЪ
КРОНШТАДТЪ
ЦАРСКОЕ СЕЛО
ПАВЛОВСКЪ
ГАТЧИНА
ШЛИССЕЛЬБУРГЪ
Н. ЛАДОГА
ЯМБУРГЪ
НАРВА
ГДОВЪ
ЛУГА
Оз. Чудское
Оз. Псковское
ЭСТЛЯНДСКАЯ ГУБ.
ЛИФЛЯНДСКАЯ ГУБ.
ПСКОВСКАЯ ГУБ.
ОЛОНЕЦКАЯ ГУБ.
НОВГОРОДСКАЯ ГУБ.
КАРТА
ВОЛОСТЕЙ
С.-ПЕТЕРБУРГСКОЙ ГУБЕРНІИ.
ЖЕЛѢЗНАЯ ДОРОГА
ГРАНИЦА ГУБЕРНІИ
УѢЗДА
ВОЛОСТИ
ВОЛОСТНОЕ ПРАВЛЕНІЕ

Изданіе Центральнаго Статистическаго Комитета М. В. Д.

Спб. Фототипія В. Ч. Штейна. Почтамтская, 13

Изданіе Центральнаго Статистическаго Комитета М. В. Д.

Спб. Фототипія В. И. Штейна Почтамтская

КАРТА
ВОЛОСТЕЙ
СМОЛЕНСКОЙ ГУБЕРНІИ.
Сычевскій Уѣздъ
1. Баскаковская
2. Бехтиевская
3. Богдановская
4. Богдановская
5. Васильевская
6. Волотковская
7. Воскресенская
8. Привская
9. Бѣлоевская
10. Жеряковская
11. Зубаткинская
12. Ивановская
13. Коровотовская
14. Кравцовская
15. Куракинская
16. Липецкая
17. Мальцевская
18. Милковская
19. Мышинская
20. Никитинская
21. Пневская
22. Покаино-Субботн.
23. Спасская
24. Тетерковская
25. Тесовская
26. Хотьковская
27. Ярцинская
Бѣлскій Уѣздъ.
1. Гришаковская
2. Дубровская
3. Дельненская
4. Воробовская
5. Воронцовская
6. Вырубовская
7. Глинковская
8. Дерская
9. Дьяковская
10. Ивакинская
11. Клинковская
12. Кудринская
13. Колокольская
14. Корытовская
15. Куртовская
16. Куртневская
17. Липецкая
18. Михайловская
19. Покрышская
20. Новопокровская
21. Остроцкая
22. Петровославовская
23. Пречистенская
24. Рождественская
25. Савинская
26. Самуйловская
27. Селиневская
28. Спасская
29. Стоголовская
30. Субботниковская
31. Трубчинская
32. Чальская
Юхновскій Уѣздъ
1. Акентинская
2. Бабиновская
3. Бекетовская
4. Бутырская
5. Васильевская
6. Вонтеевская
7. Волостно-Батинск.
8. Воскресенская
9. Вязниковская
10. Городищенская
11. Дубровская
12. Жеденинская
13. Жирятинская
14. Знаменская
15. Ильи-Майданская
16. Никитская
17. Ново-Ивановская
18. Ольховская
19. Ольшанская
20. Ольшинская
21. Мелиховская
22. Окновская
23. Покровская
24. Покровская
25. Прудищенская
26. Тимоховская
27. Хмелевская
28. Хорошевская
29. Хрущевская
30. Шаповская
31. Шеметовская
Вяземскій Уѣздъ.
1. Бѣлеховская
2. Бекасовская
3. Городищенская
4. Жилинская
5. Жуковская
6. Леонтьевская
7. Ивановская
8. Мерковская
9. Масловская
10. Новосельская
11. Остаткевская
12. Отяковская
13. Семковская
14. Сафроновская
15. Бѣлевская
16. Спасс-Бакшеев
17. Спасс-Нерадищ.
18. Спасс-Коленинск
19. Ченевская
20. Хмелицкая
21. Царево-Займищ.
22. Шуйская
23. Юрьевская
24. Ляская
25. Вешняковская
Бѣлскій Уѣздъ.
1. Гришаковская
2. Дубровская
3. Дельненская
4. Воробовская
5. Воронцовская
6. Вырубовская
7. Глинковская
8. Дерская
9. Дьяковская
10. Ивакинская
11. Клинковская
12. Кудринская
13. Колокольская
14. Корытовская
15. Куртовская
16. Куртневская
17. Липецкая
18. Михайловская
19. Покрышская
20. Новопокровская
21. Остроцкая
22. Петровославовская
23. Пречистенская
24. Рождественская
25. Савинская
26. Самуйловская
27. Селиневская
28. Спасская
29. Стоголовская
30. Субботниковская
31. Трубчинская
32. Чальская
ЖЕЛѢЗНАЯ ДОРОГА
ГРАНИЦА ГУБЕРНІИ
УѢЗДА
ВОЛОСТИ
ВОЛОСТНОЕ ПРАВЛЕНІЕ
СМОЛЕНСКЪ
ВЯЗЬМА
ДОРОГОБУЖЪ
ЮХНОВЪ
ЕЛЬНЯ.
КРАСНЫЙ
ПОРЫЧЬЕ
РАДУХОВЩИНА
СЫЧЕВКА.
ГЖАТСКЪ
РОСЛАВЛЬ
РЫБЛОЙЗ
ТВЕРСКАЯ ГУБ.
МОСКОВСКАЯ ГУБ.
ВИТЕБСКАЯ ГУБ.
МОГИЛЕВСКАЯ ГУБ.
ЧЕРНИГ. ГУБ.
ОРЛОВСКАЯ ГУБ.
КАЛУЖСКАЯ ГУБ.

КАРТА
ВОЛОСТЕЙ
ТАВРИЧЕСКОЙ ГУБЕРНІИ.

КАРТА
ВОЛОСТЕЙ
ТАМБОВСКОЙ ГУБЕРНІИ.
ЖЕЛѢЗНАЯ ДОРОГА
ГРАНИЦА ГУБЕРНІИ
УѢЗДА
ВОЛОСТИ
ВОЛОСТНОЕ ПРАВЛЕНІЕ
ВЛАДИМІРСКАЯ
НИЖЕГОРОДСКАЯ
ТУЛЬСКАЯ
ОРЛОВСКАЯ
ВОРОНЕЖСКАЯ
САРАТОВСКАЯ
ПЕНЗЕНСКАЯ
ЕЛАТЬМА
ТЕМНИКОВЪ
ШАЦКЪ
СПАССКЪ
МОРШАНСКЪ
ЛЕБЕДЯНЬ
КОЗЛОВЪ
ТАМБОВЪ
КИРСАНОВЪ
ЛИПЕЦКЪ
УСМАНЬ
БОРИСОГЛѢБСКЪ

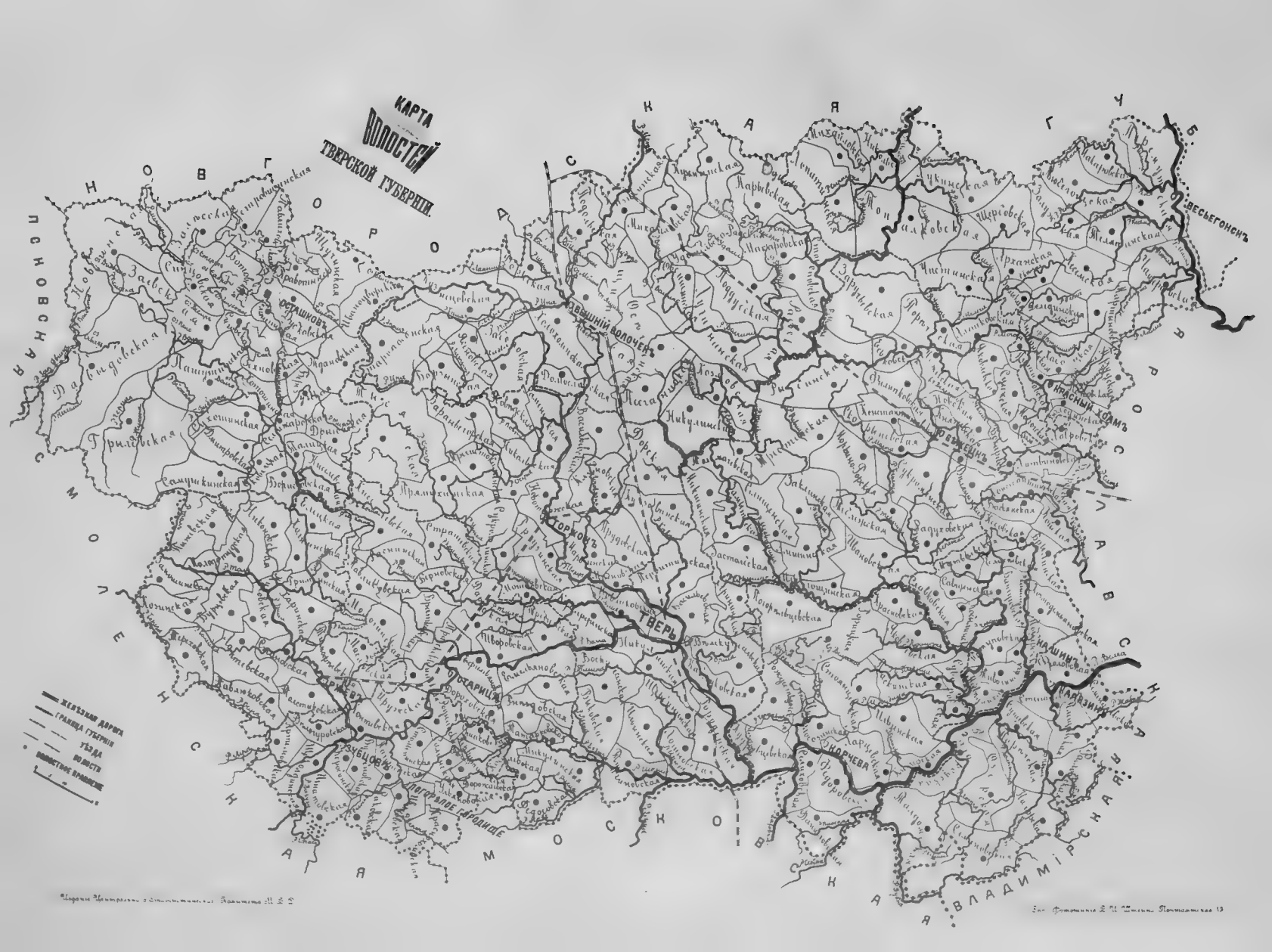
КАРТА
ВОЛОСТЕЙ
ТВЕРСКОЙ ГУБЕРНІИ.
ТВЕРЬ
ТОРЖОКЪ
ВЫШНІЙ ВОЛОЧЕКЪ
КРАСНЫЙ ХОЛМЪ
ВЕСЬЕГОНСКЪ
КАШИНЪ
КАЛЯЗИНЪ
КОРЧЕВА
ОСТАШКОВЪ
ЗУБЦОВЪ
ЖЕЛѢЗНАЯ ДОРОГА
ГРАНИЦА ГУБЕРНІИ
УѢЗДЫ
ВОЛОСТИ
ШОССЕЙНОЕ ПРАВЛЕНІЕ

КАРТА
ВОЛОСТЕЙ
УФИМСКОЙ ГУБЕРНІИ.
УФА
БИРСКЪ
МЕНЗЕЛИНСКЪ
БЕЛЕБЕЙ
СТЕРЛИТАМАКЪ
ЗЛАТОУСТЪ
ЖЕЛѢЗНАЯ ДОРОГА
ГРАНИЦА ГУБЕРНІИ
УѢЗДА
ВОЛОСТИ
ВОЛОСТНОЕ ПРАВЛЕНІЕ

КАРТА
ВОЛОСТЕЙ
ХАРЬКОВСКОЙ ГУБЕРНІИ.
ЖЕЛѢЗНАЯ ДОРОГА
ГРАНИЦА ГУБЕРНІИ
УѢЗДА
ВОЛОСТИ
ВОЛОСТНОЕ ПРАВЛЕНІЕ
ЛЕБЕДИНЪ
СУМЫ
АХТЫРКА
БОГОДУХОВЪ
КРАСНОКУТСКЪ
ВОЛЧАНСКЪ
ХАРЬКОВЪ
ВОЛКИ
ЗМІЕВЪ
КУПЯНЪСКЪ
ИЗЮМЪ
СТАРОБѢЛЬСКЪ
СЛАВЯНСКЪ
ПОЛТАВСКАЯ ГУБЕРНІЯ
ХЕРСОНСКАЯ ГУБЕРНІЯ
ЕКАТЕРИНОСЛАВСКАЯ ГУБЕРНІЯ
ВОРОНЕЖСКАЯ ГУБЕРНІЯ
ОБЛАСТЬ ВОЙСКА ДОНСКАГО

КАРТА ВОЛОСТЕЙ ХЕРСОНСКОЙ ГУБЕРНІИ.

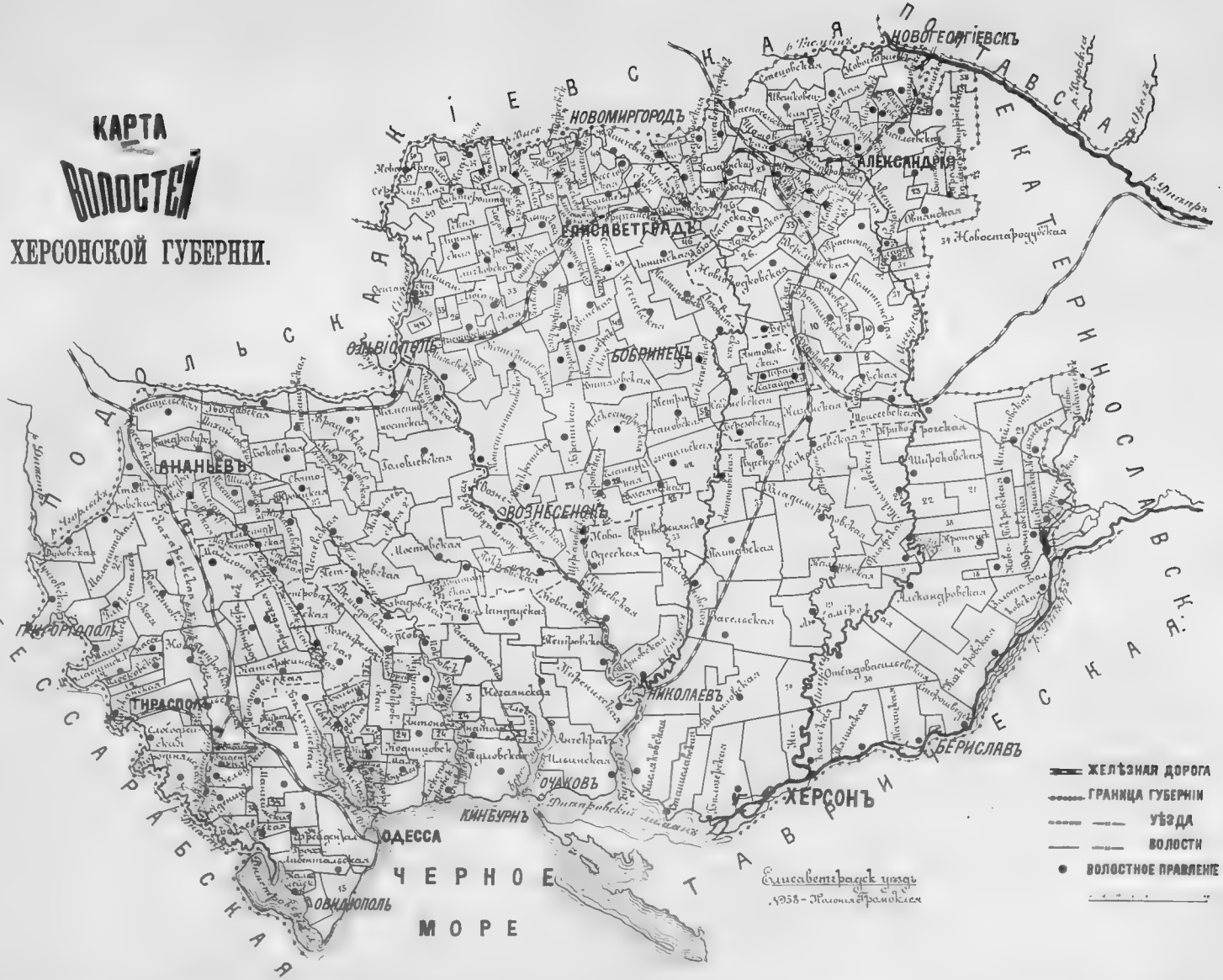

Изданіе Центральнаго Статистическаго Комитета М. В. Д.

Спб. Фототипія В. И. Штейна. Почтамтская 13.

КАРТА
ВОЛОСТЕЙ
ЧЕРНИГОВСКОЙ ГУБЕРНІИ.
СМОЛЕНСКАЯ
ОРЛОВСКАЯ
МОГИЛЕВСКАЯ
МИНСКАЯ
КУРСКАЯ
ПОЛТАВСКАЯ
ЧЕРНИГОВСКАЯ
СМЯГЛИНЪ
СУРАЖЪ
СТАРОДУБЪ
ПОГАРЬ
НОВОЗЫБКОВЪ
НОВГОРОДЪ СѢВЕРСКІЙ
ГОРОДНЯ
ГЛУХОВЪ
БЕРЕЗНОЕВ
ЧЕРНИГОВЪ
СОСНИЦА
КРОЛЕВЕЦЪ
КАРОПЪ
БОРЗНА
КОНОТОПЪ
НѢЖИНЪ
ОСТЕРЪ
КОЗЕЛЕЦЪ
ЖЕЛѢЗНАЯ ДОРОГА
ГРАНИЦА ГУБЕРНІИ
УѢЗДА
ВОЛОСТИ
ВОЛОСТНОЕ ПРАВЛЕНІЕ

КАРТА
ВОЛОСТЕЙ
ТУЛЬСКОЙ ГУБЕРНІИ.
ЖЕЛѢЗНАЯ ДОРОГА
ГРАНИЦА ГУБЕРНІИ
УѢЗДА
ВОЛОСТИ
ВОЛОСТНОЕ ПРАВЛЕНІЕ
ТУЛА
АЛЕКСИНЪ
КАШИРА
ВЕНЕВЪ
ОДОЕВЪ
КРАПИВНА
БѢЛЕВЪ
ЕПИФАНЬ
БОГОРОДИЦКЪ
ЧЕРНЬ
ЕФРЕМОВЪ
НОВОСИЛЬ

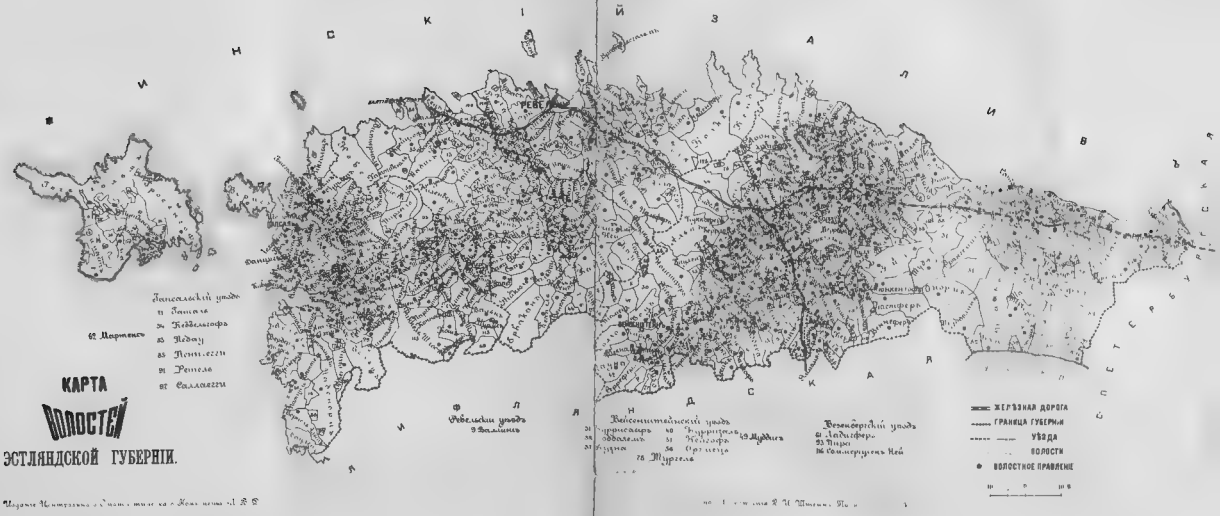

КАРТА ВОЛОСТЕЙ ЭСТЛЯНДСКОЙ ГУБЕРНІИ.

КАРТА
ВОЛОСТЕЙ
ЯРОСЛАВСКОЙ ГУБЕРНІИ.
ЖЕЛѢЗНАЯ ДОРОГА
ГРАНИЦА ГУБЕРНІИ
УѢЗДА
ВОЛОСТИ
ВОЛОСТНОЕ ПРАВЛЕНІЕ
ГОСУДАРСТВ. ПУБЛИЧНАЯ ИСТОРИЧЕСКАЯ БИБЛІОТЕКА